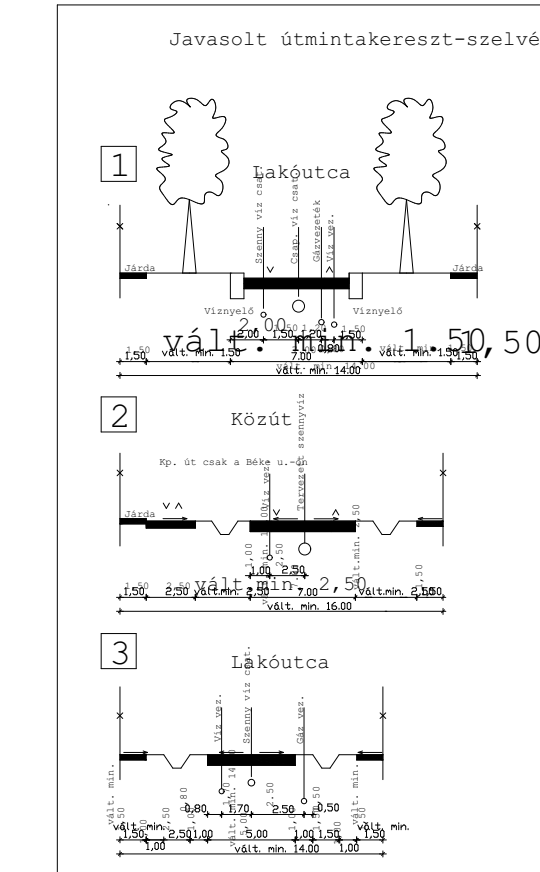
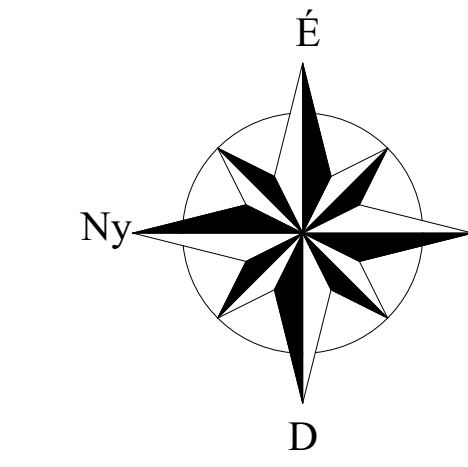


BÜKKZSÉRC

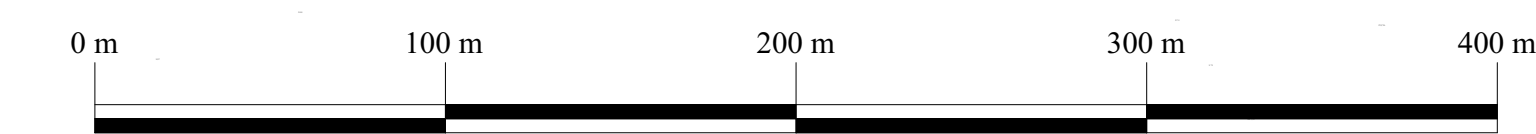
TELEPÜLÉSTERVEZÉSI TERV
SZABÁLYOZÁSI TERV
M = 1 : 2000
BELTERÜLET
(beépítésre szánt terület)



	OK = épület + 3.0m vagy 5.0m OK = épület + 3.0m OK = épület + 3.0m OK = OK + 1.0m
	OK = épület + 3.0m vagy 5.0m OK = épület + 3.0m OK = épület + 3.0m

	Belterületi határ
	Szabályozási vonal
	Irányadó szabályozási vonal
	Területi egység határa
	Övezeti határ
	Hátokert vonala
	Irányadó telekhatár
	Tervezési korlátozás határa
	Meglévő épület
	Körintézkedés
	Műemlék védelme alatt álló épület
	Műemlék környezet határvonala
	Helyi védelemre javasolt épület
	Helyi értékvédelmi terület határvonala
	Védőávólság
	Utánállvány helye
	Kerekpárt
	Turistautó
	Gyalogút

	Építési övezet I. (helyi értékvédelmi terület)
	Építési övezet II. (helyi értékvédelmi terület)
	Falusias lakóövezet III.
	Falusias szelvényes lakóövezet II.
	Kisalakult falusias apró, vagy halmatlan lakóövezet I.
	Ödülhasznos terület
	Településközpont vagy területi domináns lakóövezet elhelyezése szelvényes övezet (falusias környezetben)
	Különleges terület, sportpálya
	Különleges terület, tenisz
	Különleges terület, kemping
	Központi közlekedési terület
	Rétospályás (vasúti) közlekedési terület
	Zöldfelület
	Vigorandálkodási terület (park, vízfolyás)
	Védendő övös erdőterület
	Kortárság



Rajzszám: SZ/1
Dátum: 2013. június 10.
Munka megnevezése: Bükkszérc településrendezési tervének módosítása (beépítésre szánt terület)
Tervező: Székely Zoltán
TT-1-05-0114-SZK12001